

EL NOROESTE DE MURCIA: ¿UNA COMARCA EN PROCESO DE DESPOBLACIÓN?

THE NORTHWEST OF MURCIA: A REGION IN THE PROCESS OF DEPOPULATION?

FRANCISCO JOSÉ MORALES YAGO

Departamento de Geografía. Universidad Nacional de Educación a Distancia.

fjmorales@geo.uned.es

Recibido: 03/06/2020

Aceptado: 16/06/2020

Resumen

Uno de cada tres municipios españoles ha perdido más del 25% de su población desde el comienzo del siglo XXI, a pesar de que España ha aumentado su población un 15,37% desde el año 2000 (INE). La comarca del Noroeste con 2.373,3 km² ocupa aproximadamente la quinta parte de la Comunidad Autónoma de Murcia aunque sólo viven en ella un 4,76%; está compuesta por cinco municipios, dos de ellos grandes en superficie: Moratalla (954 km²) y Caravaca (858 m²); dos medianos: Cehegín (299 km²) y Calasparra (185 km²); y uno pequeño: Bullas (82 km²). Tradicionalmente su economía se ha basado en el aprovechamiento forestal, cultivo de cereales y huerta en el fondo de los valles donde aparecen pequeñas corrientes de agua no permanentes.

En relación al conjunto regional, la comarca del NO presenta datos demográficos diferenciados tanto en el número de habitantes por km² (56,7) como en la distribución comarcal: Bullas (140,5), Calasparra (55), Caravaca (29,9), Cehegín (50,2) y Moratalla (8,3) y baja sobre la media regional situada en 130,7 hab/km² o nacional, 92,3 hab/km².

El presente trabajo analiza las tendencias demográficas, observando cómo esta Comarca presenta síntomas de envejecimiento creciente, así como una progresiva pérdida de población que de no atajarse traerá graves perjuicios socioeconómicos en la ordenación territorial y unas actuaciones negativas dirigidas a la consolidación de los Objetivos de Desarrollo Sostenible, donde las cabeceras municipales podrán mantenerse o perder un número ligero de población mientras que los espacios rurales y núcleos de entidad menor quedarán expuestos al riesgo de ser abandonados. Se sugiere la urgente puesta en marcha de planes de dinamización agraria, ganadera, industrial y turística; también una política de ayudas que fidelice el asen-

tamiento de la población joven, propensa por los hábitos de consumo actuales a trasladarse a las ciudades, principalmente a la capital murciana y su **área metropolitana**.

Palabras clave: Despoblación, vaciamiento, desarrollo local, Noroeste de Murcia, demografía.

Abstract

One in three Spanish municipalities has lost more than 25% of its population since the beginning of the 21st century, despite the fact that Spain has increased its population by 15.37% since 2000 (INE). The Northwest region with 2,386.9 km² occupies approximately one fifth of the Autonomous Community of Murcia although only 4.76% live there; It is composed of five municipalities, two of them large in area: Moratalla (954 km²) and Caravaca (858 m²); two medium: Cehegín (299 km²) and Calasparra (185 km²); and a small one: Bullas (82 km²). Traditionally its economy has been based on forest use, cereal cultivation and orchard at the bottom of the valleys where small non-permanent streams of water appear.

In relation to the regional group, the region of NO presents differentiated demographic data both in the number of inhabitants per km² (56.7) and in the regional distribution: Bullas (140.5), Calasparra (55), Caravaca (29.9), Cehegín (50.2) and Moratalla (8.3) and falls above the regional average located at 130.7 inhabitants / km² or national, 92.3 inhabitants / km².

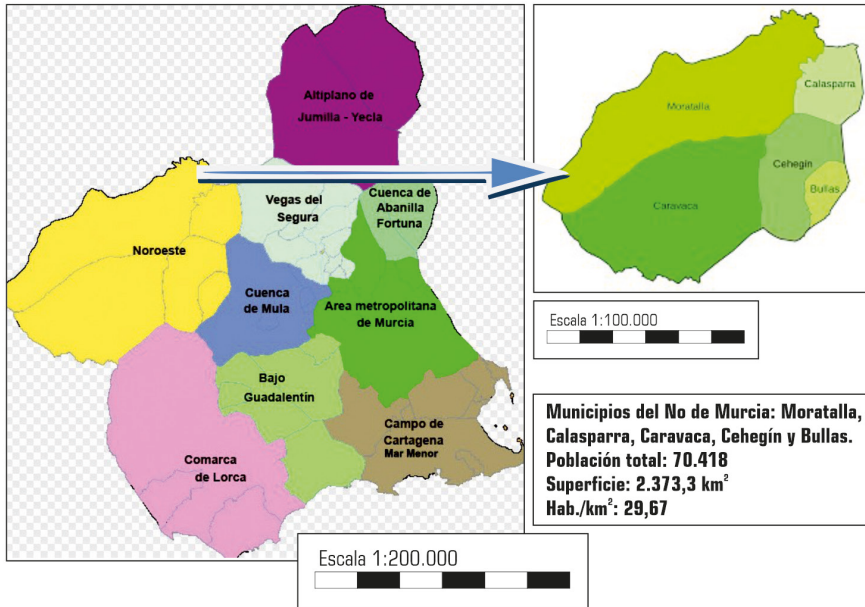
This paper analyzes demographic trends, observing how this Region shows symptoms of increasing aging, as well as a progressive loss of population that, if not cut off, will cause serious socio-economic damage in territorial planning and negative actions aimed at consolidating the Development Objectives Sustainable, where the municipal head may maintain or lose a slight number of population while rural spaces and nuclei of smaller entity will be exposed to the risk of being abandoned. The urgent implementation of plans for agricultural, livestock, industrial and tourism dynamization is suggested; also a policy of aid that loyalty the settlement of the young population, prone by current consumption habits to move to the cities, mainly to the capital of Murcia and the metropolitan area.

Keywords: Depopulation, emptying, local development, Northwest of Murcia, demography.

I. INTRODUCCIÓN

Desde mediados del pasado siglo XX una serie de procesos socioeconómicos influyeron de forma decisiva en la evolución poblacional de la comarca del NO murciano (Marín y Moya, 2015), destacamos el auge industrial, la agricultura intensiva y el inicio del turismo en otros espacios distintos que lógicamente incidieron en la salida de la población hacia estos territorios que presentaban unas perspectivas de trabajo y prosperidad mayores. Mientras esta comarca quedaba estancada en una economía tradicional y con escasa proyección externa, gran parte de la Región de Murcia mejoraba el nivel de renta y de bienestar entre sus ciudadanos, lo que repercutía en una mejora de las condiciones de habitabilidad (Ortín y Cano, 2013)

Figura 1. Localización geográfica y configuración por municipios de la comarca del Noroeste en la Región de Murcia



Fuente: <https://www.regmurcia.com/>

El NO de Murcia está compuesto por cinco municipios, con una densidad media de 30,33 hab/ por Km², lo que significa unos datos muy bajos en relación a la media nacional (92,3) y autonómica (130,7); desde los años 50 del pasado siglo XX este espacio ha experimentado una continua pérdida de población en los espacios de mayor altitud topográfica y por tanto un mayor aislamiento poblacional (Cebrián, 2007). No obstante el municipio que presenta de forma destacada un importante vaciamiento demográfico es el de Moratalla ya que con una media de 8,3 Hab/Km² presenta un grave riesgo de desaparición como núcleo poblacional del interior de la Región de Murcia al igual que otros municipios limítrofes con este que pertenecen a las provincias de Albacete y Jaén.

En relación a otros indicadores económicos como la tasa desempleo, los cinco municipios tienen una tasa mayor (18,19%) que la media nacional (14,1%) y autonómica (14,2%), también respecto a la renta media disponible la comarca presenta una media de 14.467 € frente a los 17.905 € de media Regional (Molina, 2015). Por **último** otro indicador importante como en el cómputo total de plazas hoteleras registra un total para la comarca de 410 lo que vendría a ser un 2,12% del total Regional que actualmente se eleva a 19.227 plazas.

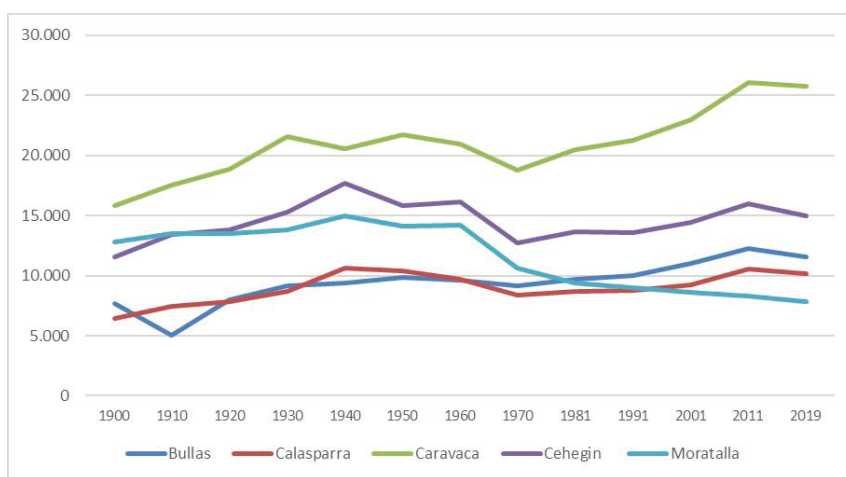
Cuadro 1. Características más importantes de los municipios de NO de Murcia (2019)

Municipio	Habitantes	Km ² del término	Densidad Hab. por Km ²	% de desempleo (diciembre)	Renta media disponible (en €)	Plazas hoteleras
Bullas	11.547	82,2	140,50	17,23	14.275	65
Calasparra	10.165	184,9	55,00	18,33	14.228	21
Caravaca	25.730	858,7	29,90	15,21	16.259	212
Cehegín	15.022	292,7	50,20	19,61	14.682	76
Moratalla	7.954	954,8	8,3	20,58	12.853	36
Total o medias	70.418	2373,3	29,67	18,19	14.459	410

Fuente: elaboración propia a partir de datos de la CREM.

En la figura 2 presentada a continuación, se observa gráficamente la evolución poblacional de los cinco municipios destacando el inicio del vaciamiento en los años 60 del siglo XX hasta nuestros días. Los municipios en general presentan una clara situación de retroceso demográfico, excepto Caravaca que alcanzó su máximo demográfico en 2011 y luego ha tenido un decrecimiento leve hasta 2020. El éxodo rural con la llegada de la industrialización de España a partir del plan de estabilización de 1959 y el efecto salida hacia Europa en esta década por el extraordinario desarrollo económico de países como Alemania, Francia o Suiza fueron los factores más significativos.

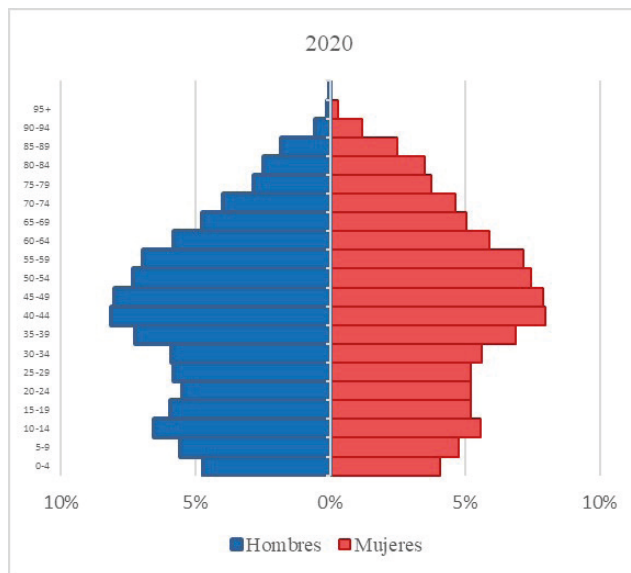
Figura 2. Evolución demográfica de la población total en los municipios de NO de Murcia (1900-2019)



Fuente: INE y elaboración propia

La figura 3, representa una pirámide de población que aglutina a los cinco municipios del NO murciano, la observación de la figura representa gráficamente la evolución poblacional hacia un modelo de pirámide regresiva, con los grupos de edad de menos de 15 años muy regresivos de hecho este grupo de edad de 0-15 significa un 14,38 % frente al del grupo de mayores de 65 que se sitúa en un 19,42% del total de la población del NO murciano lo que no garantiza el necesario relevo generacional por los aportes del saldo vegetativo.

Figura 3. Pirámide de población resultante de los municipios de NO de Murcia (2020)



Fuente: INE y elaboración propia

II. OBJETIVOS Y JUSTIFICACIÓN

Este artículo abordará un tema de gran actualidad como es el proceso de vaciamiento demográfico de un territorio, en este caso la denominada comarca del NO murciano compuesta por los municipios de Bullas, Calasparra, Caravaca, Cehégín y Moratalla. Espacios con parecidas condiciones físicas, climáticas y sociodemográficas aunque con matizaciones en su generalizada pérdida de efectivos demográficos desde hace varias décadas. A través de una base estadística cuya fuente principal es el INE y CARM (2020) se investigará sobre la situación

demográfica actual y las perspectivas de futuro, también el análisis cualitativo que ofrece la herramienta DAFO se efectuará una aproximación a las debilidades y fortalezas así como las amenazas y oportunidades existentes que condicionan o permiten la evolución demográfica de este espacio y las repercusiones en el desarrollo económico y territorial de esta extensa comarca enclavada en el interior de la Región de Murcia.

III. METODOLOGÍA DAFO

El análisis DAFO es un instrumento eficaz para el análisis de estudio de la situación de una empresa o un proyecto, analizando sus características internas (debilidades y fortalezas) y su situación externa (amenazas y oportunidades) en una matriz cuadrada (Morales, 2018). También es una herramienta para conocer la situación real en que se encuentra una organización, empresa o proyecto, y planear una estrategia de futuro, permitiendo la participación de distintos grupos de interés, ya que los participantes en las entrevistas son expertos o conocedores de la investigación llevada a cabo, lo que indica suficientes garantías de fiabilidad en las respuestas, y ello se incrementa cuando las respuestas llegan a un índice de saturación alto (por encima del 90% de coincidencias). De la combinación de fortalezas con oportunidades surgen las potencialidades, las cuales señalan las líneas de acción más prometedoras para la organización. Las limitaciones, determinadas por una combinación de debilidades y amenazas, colocan una seria advertencia (cuadro 2) e invitan a la puesta en marcha de acciones que mejoren las perspectivas poco satisfactorias.

Cuadro 2. *Matriz DAFO*

	<i>Oportunidades</i>	<i>Amenazas</i>
<i>Fortalezas</i>	¿Qué oportunidades externas pueden ser aprovechadas por las fortalezas internas?	¿Qué amenazas externas pueden ser contrarrestadas por las fortalezas internas?
<i>Debilidades</i>	¿Qué oportunidades externas pueden ser aprovechadas si se superan las debilidades internas?	¿Qué amenazas externas no pueden ser contrarrestadas si no se superan las debilidades internas?

Fuente: Espejo, C (2013)

Una vez finalizados los análisis parciales (definidos los objetivos sobre el que se desarrolla el estudio y la realización del trabajo de campo para conocer la realidad sobre la que se acomete el análisis), éstos permitirán realizar un diagnóstico

de las debilidades, amenazas, fortalezas y oportunidades para, a continuación, y en función de este análisis, establecer unos objetivos, proponer diferentes estrategias de desarrollo capaces de superar los condicionantes identificados y alcanzar los objetivos de conocimiento el fenómeno de la despoblación de este espacio geográfico y otras implicaciones en la salud y el desarrollo demográfico (Gómez y otros, 2011).

Para la recogida de información se utilizó un criterio de selección de expertos, acudiendo a personas que conocen bien el espacio y los temas objeto de estudio y que a la vez resultan de fácil acceso dentro de los centros en los que se había decidido previamente aplicar los cuestionarios. Todas las personas seleccionadas cuentan con suficiente formación y gran experiencia lo que ha facilitado ampliamente nuestra tarea. A lo largo de las entrevistas, a través de un cuestionario semiestructurado pero abierto a matizaciones, se recogió la información de forma transversal, es decir, de una sola vez con el objetivo de estudiar fenómenos presentes en el momento de realización de la encuesta, lo que permitió un estudio tanto descriptivo como analítico, obteniendo estimaciones generales de las variables, comparaciones entre subgrupos y relaciones entre variables.

Las entrevistas fueron realizadas a representantes de los diversos colectivos de actores sociales, económicos y políticos de la comarca estudiada, lo que nos ha permitido disponer de una información cualitativa muy valiosa y representativa con relación a los objetivos que se pretendían alcanzar. Del mismo modo, se buscaron personas relacionadas con el entorno, que acumulaban experiencias y poseían opinión más que fundamentada sobre el tema objeto de investigación. Aunque los datos personales han sido eliminados por razones legales y de respeto, a cada encuesta se le asignó un código de forma que fuera posible identificar las opiniones de los participantes y de los colectivos a los que representaban (Cuadro 3).

Cuadro 3. *Muestra seleccionada en las entrevistas*

Colectivo	Nº entrevistas	Código
Técnicos de Turismo y agentes de desarrollo local	4	TE1-TE4
Asociación casas rurales	2	ACR1- ACR2
Profesorado enseñanzas obligatorias	4	PROF1- PROF4
Miembros de Sindicatos actividad turística	3	SI1-SI2
Miembros de Patronales de Hostelería	2	PH1-PH2
Responsables de la Administración municipios	4	AD1-AD4

Fuente: Elaboración propia

La metodología utilizada en esta investigación es inicialmente de tipo cualitativo siendo fundamental el diseño de una entrevista en profundidad. Se ha aplicado una técnica de triangulación estrechamente relacionada con la metodología cualitativa mediante dos procedimientos: la triangulación de fuentes, que permite contrastar la información obtenida por diversos procedimientos (cuestionarios, entrevistas, etc.); y la triangulación metodológica a través de la propia información reflejada en las entrevistas.

La muestra de informantes, su larga experiencia, amplia y larga trayectoria profesional, la variedad de responsabilidades desempeñadas les hace conocedores del sistema de organización del entorno turístico de la comarca. Estas características nos aseguran una información amplia y diversa, que, al proceder de fuentes variadas y complementarias, enriquecen la visión por nosotros pretendida, al igual que su diversidad en edades y funciones desempeñadas. Se presenta la matriz elaborada en la fase previa al propio análisis DAFO, que incluye lo que se han considerado puntos clave para abordar los procesos estudiados. Las preguntas han sido estructuradas en dos bloques: uno cerrado, constituido por cuestiones que debían ser respondidas por los entrevistados conforme a criterios de valoración de menos a más, y otro abierto, compuesto por cuatro preguntas de respuesta libre (ver anexo I).

IV. RESULTADOS DEL ANÁLISIS DAFO Y DISCUSIÓN

Seguidamente, se muestran de forma sintética los resultados más destacados del análisis efectuado respecto al análisis DAFO interno (cuadro 5), la aparición de un total de dieciséis debilidades frente a doce fortalezas supone una importante descompensación en la capacidad de generación de turismo que es viable en la Comarca (Cebrián, 2001).

Cuadro 5. Análisis interno DAFO sobre vaciamiento demográfico en la comarca del NO murciano

<i>Debilidades</i>	<i>Fortalezas</i>
1. Renta baja en relación a media la Regional y Nacional.	1. Excelentes condiciones naturales para promocionar el turismo rural.
2. Escasa presencia de industrias manufactureras.	2. Patrimonio y paisaje cultural (Zárate, 2016) destacando la ciudad de Caravaca y su jubileo perpetuo. (Morales, 2018)
3. Poca expansión del sector servicios.	3. Gran conectividad con Murcia a través de la Autovía del NE que beneficia a Caravaca, Cehegín y Bullas.
4. No existe red ferroviaria.	4. Existencia de rutas de gran interés turístico por su singularidad.
5. Falta de conectividad en el eje: Caravaca-Moratalla-Calasparrá.	5. Año Jubilar de Caravaca consolidado
6. Espacio periférico a nivel Regional.	6. Oferta gastronómica variada.
7. Baja ocupación humana del territorio.	7. Ruta del vino de Bullas.
8. Falta de coordinación intermunicipal a la hora de mancomunar servicios colectivos.	8. Situación geográfica como cruce de caminos en el interior levantino.
9. Escaso sector hostelero, exceptuando la ciudad de Caravaca de la Cruz.	9. Posibilidad de diversificación de las actuales actividades turísticas.
10. Poca capacidad de inversión y atracción de capitales externos.	10. Crecimiento de los mercados artesanales.
11. Baja cualificación profesional.	11. Existencia de figuras como son los Agentes de desarrollo local.
12. Rentas agrícolas bajas.	12. Buenas condiciones para la elaboración de productos de calidad y denominación de origen.
13. Tasa de paro superior al resto de la CC.AA.	
14. Necesidad en la mejora de estudios profesionales en F.P.	
15. Escasa promoción del gran patrimonio cultural e histórico de la comarca.	
16. Topografía complicada en parte del territorio.	

Fuente: Elaboración propia

Respecto al análisis DAFO externo, en donde figuran amenazas y oportunidades, los resultados son los que se reseñan en el cuadro 6.

Cuadro 6. Análisis externo DAFO sobre vaciamiento demográfico en la comarca del NO murciano

<i>Amenazas</i>	<i>Oportunidades</i>
1. Es necesario una continua remodelación del patrimonio cultural en estado degradado en los diversos cascos históricos (Molina, 2002).	1. Aprovechamiento de las campañas publicitarias a nivel Regional.
2. Abandono poblacional de muchas pedanías en Moratalla y Caravaca.	2. Posible conexión de autovía entre el cruce de la Venta del Olivo (autovía desde Murcia a Madrid) con Caravaca.
3. Estancamiento poblacional en toda la comarca.	3. Demanda de actividades rurales y alojamientos de este estilo
4. Falta en la mejora de competitividad ante la adaptación al mundo empresarial.	4. Oportunidades vinculadas al desarrollo de la TICs.
5. Inestabilidad laboral y precariedad en el empleo.	5. Demanda de un modelo de turismo relacionado con la cultura y arte.
6. Crecimiento de otras comarcas de la Región en detrimento de esta.	6. Equilibrio entre el patrimonio cultural y el interés por la conservación medioambiental.

Fuente: Elaboración propia

V. CONCLUSIONES

El análisis de los datos indica que la Comarca del NO de Murcia se encuentra en un proceso de estancamiento poblacional con una clara tendencia a la reversión o pérdida poblacional. De los cinco municipios estudiados, el de Moratalla presenta las cifras más elevadas en la evolución hacia el vaciamiento poblacional que continúa creciendo. Los demás municipios presentan una clara situación de estancamiento demográfico, excepto Caravaca que alcanzó su máximo demográfico en 2011 y luego ha tenido un decrecimiento leve hasta 2020, los demás municipios presentan atenuados descensos desde la década de los 60 del siglo XX cuando se inició el éxodo rural con la llegada de la industrialización de España y la emigración a diferentes países de Europa. Es notorio el caso de Moratalla que registra un índice de 8 Hab/Km², mientras que los demás municipios también presentan bajos índices en relación a la media española (92,3 Hab/Km²), Cehégín 18 Hab/Km², Caravaca 15 Hab/Km² o Calasparra 19 Hab/Km²; con la excepción

de Bullas que posee un término municipal de una superficie muy pequeña (82,2 Km²) y presenta una media de 140 Hab/Km².

Entre las cuestiones internas **más relevantes que presenta el análisis DAFO sobre el proceso de vaciamiento demográfico** destacamos un sector primario poco rentable, escasez de tejido industrial (Espejo, 2002), debilidad de las conexiones intramunicipales, falta de incentivos para nuevas actividades económicas como podría ser el turismo o la necesaria mejora en la cualificación de la población y la oferta de formación que es escasa y con poca capacidad de adaptación a la realidad de este espacio de interior.

En relación a las fortalezas destacamos el importante patrimonio natural y cultural, la excelente conectividad de tres municipios situados en el eje de la autovía Caravaca-Cehegín-Bullas con Murcia a través de la autovía A-7, la existencia del jubileo perpetuo en Caravaca o la concienciación de las entidades locales a través de los agentes de desarrollo local del necesario esfuerzo que se debe hacer para salir de esta situación de estancamiento socioeconómico de la comarca que se aleja de la media regional tanto en el aspecto demográfico como en el nivel de renta por habitante.

Respecto al análisis DAFO externo, observamos como amenazas más destacadas, el avance en la pérdida de efectos demográficos debidos por un lado a la baja natalidad y por otro a la emigración de los grupos de edad más jóvenes, hecho que acentúa el progresivo envejecimiento y el abandono de las pedanías que componen parte de la estructura comarcal, por ejemplo en el municipio de Caravaca con más de treinta pedanías donde todas pierden población, incluso algunas de ellas está a punto de llegar al cero en efectivos. Destacamos la falta de competitividad en relación a otras comarcas de la Región de Murcia, y respecto a las oportunidades que se vislumbran son significativas el crecimiento del turismo rural y naturaleza, la implementación de las TICs que puedan exportar las bondades de este espacio como recurso turístico, así como la producción de artesanía y productos ecológicos.

REFERENCIAS BIBLIOGRÁFICAS

- Cebrián, A. (2001): Los proyectos de turismo cultural sostenible en Lorca y Caravaca de la Cruz (Murcia, en Cebrián, A (Coord.): Turismo cultural y desarrollo sostenible. Análisis de áreas patrimoniales Murcia. Universidad de Murcia, pp. 315-334
- Cebrián, A. (2007): El Noroeste de Murcia. En Atlas global de la Región de Murcia. Ed. La Verdad. pp.404-407

- CARM: Centro Estadístico de la Región de Murcia (2020): en <<http://econet.carm.es/municipios-en-cifras>>. (consulta el 23/02/2020)
- Espejo, C. (2002): La industria en el Noroeste de la Región de Murcia. Evolución urbana y actividad económica en los núcleos históricos. Edita grupo de Historia y Geografía del urbanismo. pp. 119-133
- Espejo, C. (2013): La configuración territorial en la comarca del NO. En Turismo de interior: renovarse o morir, Cánoves, G., y Otros. Ed. Universidad de Valencia. pp. 80-95.
- Gómez, R y Otros (2011): Salud, demografía y sociedad en la población anciana. Alianza Editorial. Madrid. 278 págs.
- Molina, A.L. (2002): Evolución urbana de Caravaca (S. XIII-1850). *En evolución urbana y actividades económicas en los núcleos históricos*, Murcia. Grupo de investigación y Geografía del urbanismo de la Universidad de Murcia, pp. 49-69
- Morales, F.J. (2018): Caravaca de la Cruz (Murcia): Paisaje y patrimonio al servicio de un turismo cultural y religioso en desarrollo. *Boletín de Real Sociedad Geográfica*. Madrid. Nº CLIII, pp.201-234. En <<http://www.boletinrsg.com/index.php/boletinrsg/issue/view/4>>(consulta 20/01/2020)
- Moya, C y Marín, R. (2015): Envejecimiento de la población en la Región de Murcia: causas y consecuencias. *Papeles de Geografía*.61; pp. 44-59 (consulta 12/12/2019) doi:<http://dx.doi.org/10.6018/geografia/2015/213901>
- Ortín, J., y Cano, G. (2013): Territorio, población y vivienda en la Región de Murcia 2001-2011. *Papeles de Geografía*. 57-58; pp. 209-223 (consulta 9/10/2019)
- Zárate M. A. (2016): Paisajes culturales urbanos, oportunidad para la conservación del patrimonio y el turismo sostenible/ Volumen: LXXVII, nº 281, pp. 657-694.

ANEXO**I. ITEMS Y PREGUNTAS PARA EL DESARROLLO DE ENTREVISTAS DAFO**

	Mala	Regular	Aceptable	Buena	Muy buena
Oferta de recursos naturales					
Situación socioeconómica de la zona					
Preparación laboral de la población local					
Apoyo de instituciones públicas					
Iniciativa empresarial privada					
Situación de infraestructuras acceso					
Campañas de publicidad y marketing					
Equipamiento de patrimonio cultural					
Eventos culturales					
Actividades deportivas y de ocio					
Infraestructuras sanitarias					
Calidad de los alojamientos					
Oferta de restauración y gastronomía					
Organización de eventos y congresos					
Carácter y hospitalidad de los vecinos					
¿Cuáles son los aspectos más necesitados de una mejora urgente?					
¿Cuáles serían dentro de estos aspectos lo más difíciles para poner en funcionamiento?					
A continuación, le pedimos lleve a cabo un análisis D.A.F.O. sobre la Gestión e Imagen que tiene la oferta turística de su término municipal según su criterio personal	DEBILIDADES		OPORTUNIDADES		
	FORTALEZAS		AMENAZAS		
Realice comentarios que entienda no se le haya formulado para la valoración actual sobre la evolución demográfica de su municipio					

Fuente: Elaboración Propia